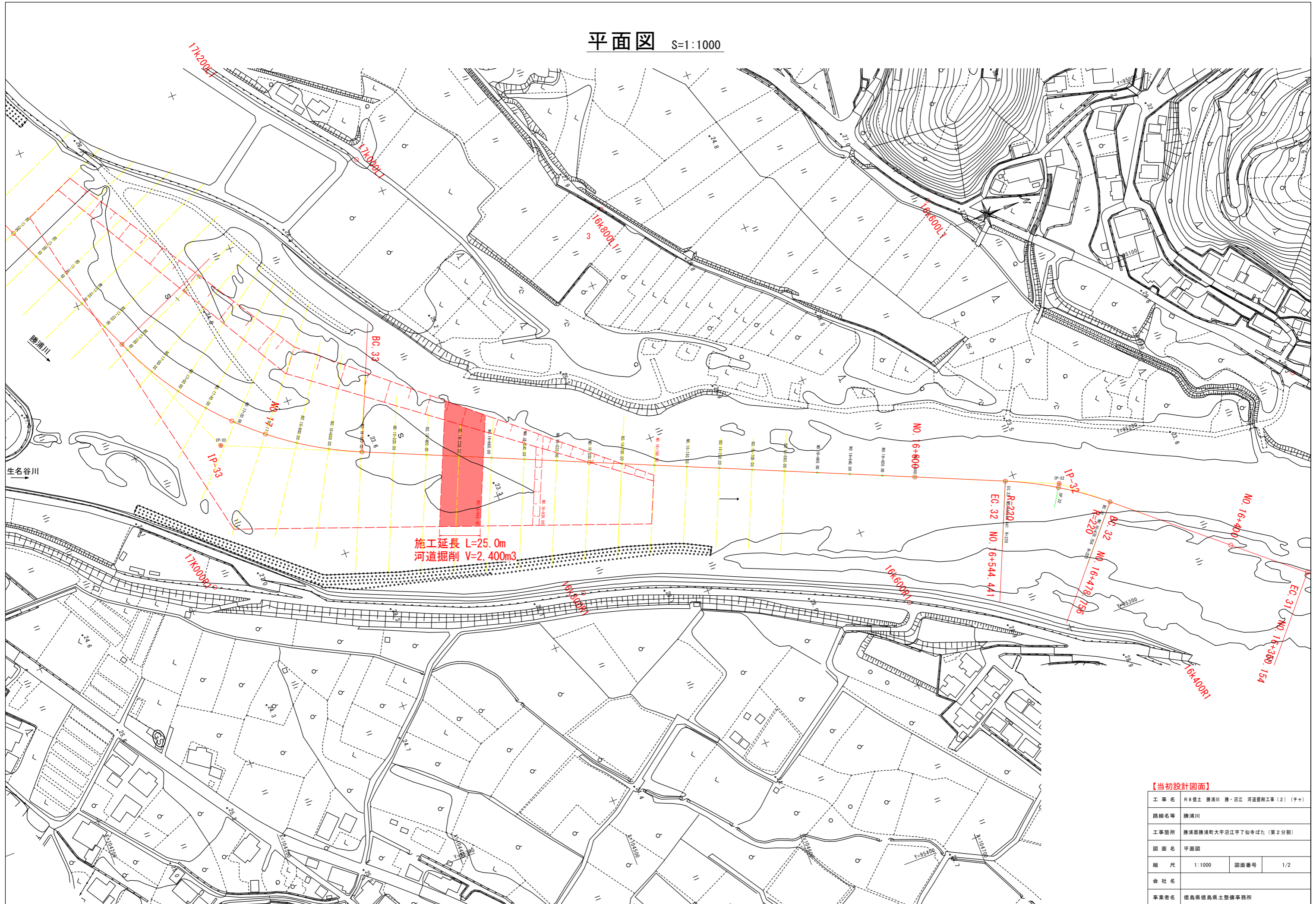


平面図 S=1:1000

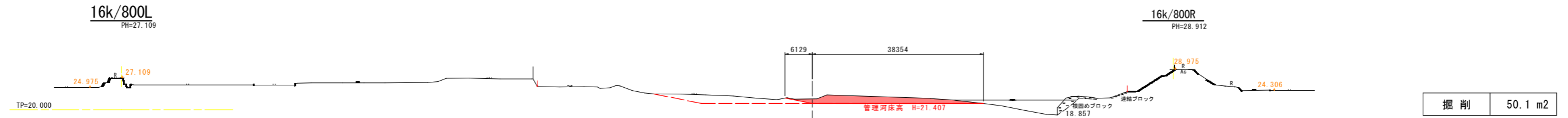


施工延長 L=25.0m  
河道掘削 V=2.400m<sup>3</sup>

【当初設計図面】

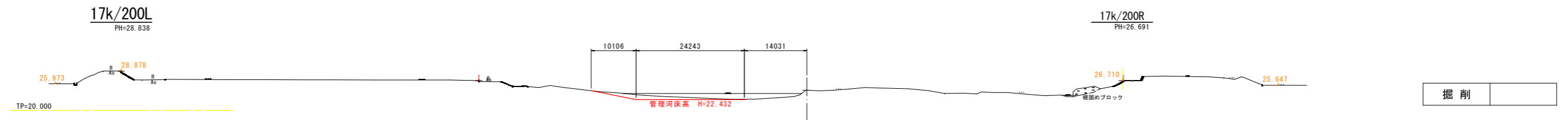
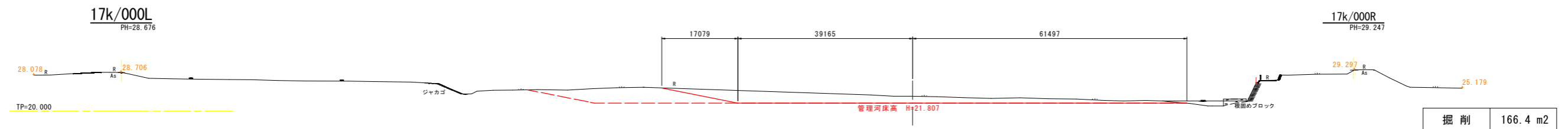
工事名	R8徳土 勝浦川 勝・沼江 河道掘削工事(2) (子ヤ)		
路線名等	勝浦川		
工事箇所	勝浦郡勝浦町大字沼江字了仙寺ばた(第2分割)		
図面名	平面図		
縮尺	1:1000	図面番号	1/2
会社名			
事業者名	徳島県徳島県土整備事務所		

# 横断図 S=1:500



16k/865までは他工事で掘削見込

16k/865	(79.4) 0.0 m <sup>2</sup>
16k/880	95.3 m <sup>2</sup>
16k/890	117.2 m <sup>2</sup>



## 【当初設計図面】

16k/800, 17k/000, 17k/200

工事名	R8徳土 勝浦川 勝・沼江 河道掘削工事(2) (チャ)		
路線名等	勝浦川		
工事箇所	勝浦郡勝浦町大字沼江字了仙寺ばた(第2分割)		
図面名	横断図		
縮尺	1:500	図面番号	2/2
会社名			
事業者名	徳島県徳島県土整備事務所		